




|   |   |                             |
|---|---|-----------------------------|
|   | 1. Procedi in direzione <b>nord</b> da <b>Via dei Mercanti</b> verso <b>Via Tommaso Grossi</b>  | 9 m<br>9 m (totale)         |
| ➤ | 2. Prendi la 1a a destra e imbocca <b>Via Tommaso Grossi</b>  | 130 m<br>140 m (totale)     |
| ➤ | 3. Prendi la 1a a sinistra e imbocca <b>Via Santa Margherita</b>  | 180 m<br>300 m (totale)     |
| ➤ | 4. Svolta a destra e imbocca <b>Piazza della Scala</b>  | 140 m<br>450 m (totale)     |
| ➤ | 5. Svolta a sinistra e imbocca <b>Piazza San Fedele</b>   | 41 m<br>500 m (totale)      |
| ➤ | 6. Prendi la 1a a destra e imbocca <b>Via Agnello</b>   | 93 m<br>600 m (totale)      |
| ➤ | 7. Prendi la 1a a sinistra e imbocca <b>Via Ulrico Hoepli</b>   | 110 m<br>700 m (totale)     |
| ➤ | 8. Svolta a sinistra e imbocca <b>Via San Paolo</b>   | 12 m<br>700 m (totale)      |
| ➤ | 9. Prendi la 1a a destra e imbocca <b>Piazza Filippo Meda</b>   | 33 m<br>750 m (totale)      |
|   | 10. Continua su <b>Corso Giacomo Matteotti</b><br>Circa 55 sec  | 350 m<br>1,1 km (totale)    |
| ➤ | 11. Svolta a sinistra e imbocca <b>Corso Venezia</b>  | 250 m<br>1,4 km (totale)    |
| ➤ | 12. Prendi la 2a a sinistra e imbocca <b>Via Senato</b><br>Circa 58 sec   | 500 m<br>1,9 km (totale)    |
|   | 13. Continua su <b>Via Fatebenefratelli</b><br>Circa 2 min  | 600 m<br>2,4 km (totale)    |
|   | 14. Continua su <b>Via Pontaccio</b>  | 350 m<br>2,8 km (totale)    |
|   | 15. Continua su <b>Via Tivoli</b>   | 130 m<br>2,9 km (totale)    |
| ➤ | 16. Svolta a destra e imbocca <b>Foro Buonaparte</b>  | 210 m<br>3,1 km (totale)    |
| ➤ | 17. Svolta a destra e imbocca <b>Viale G. B. Gadio</b>  | 96 m<br>3,2 km (totale)     |
| ➤ | 18. Svolta leggermente a destra e imbocca <b>Via Legnano</b>  | 43 m<br>3,2 km (totale)     |
| ➤ | 19. Svolta a sinistra per rimanere su <b>Via Legnano</b><br>Circa 50 sec  | 450 m<br>3,7 km (totale)    |
| ➤ | 20. Prendi la 1a a sinistra per rimanere su <b>Via Legnano</b><br><b>Uscita da zona a pedaggio</b>  | 39 m<br>3,7 km (totale)     |
|   | 21. Continua su <b>Viale Elvezia</b>  | 350 m<br>4,0 km (totale)    |
|   | 22. Continua su <b>Viale Giulio Douhet</b>  | 210 m<br>4,2 km (totale)    |
|   | 23. Continua su <b>Via Francesco Melzi D'Eril</b>   | 450 m<br>4,7 km (totale)    |
| ➤ | 24. Svolta a destra e imbocca <b>Corso Sempione</b><br>Circa 3 min  | 1,6 km<br>6,3 km (totale)   |
|   | 25. Continua su <b>Viale Certosa</b><br>Circa 4 min   | 2,3 km<br>8,6 km (totale)   |
| ➤ | 26. Svolta a destra e imbocca <b>Via Montefeltro</b>  | 130 m<br>8,7 km (totale)    |
| ➤ | 27. Svolta leggermente a destra per rimanere su <b>Via Montefeltro</b>  | 110 m<br>8,8 km (totale)    |
| ➤ | 28. Prendi lo svincolo a sinistra per <b>Torino/Venezia/Genova/Bologna</b>  | 64 m<br>8,9 km (totale)     |
|   | 29. Prosegui dritto<br>Circa 58 sec   | 1,3 km<br>10,2 km (totale)  |
| ➤ | 30. Mantieni la sinistra al bivio, segui le indicazioni per <b>A8/Varese/Como/Chiasso/Svizzera</b> ed entra in <b>A8</b><br><b>Strada a pedaggio parziale</b><br>Circa 16 min | 30,6 km<br>40,8 km (totale) |
| ➤ | 31. Prendi l'uscita <b>Gallarate</b> verso <b>Aeroporto Malpensa</b><br><b>Strada a pedaggio</b><br>Circa 45 sec  | 450 m<br>41,3 km (totale)   |
| ➤ | 32. Alla rotonda prendi la <b>1a</b> uscita e imbocca <b>Via Raffaello Sanzio</b>   | 180 m<br>41,4 km (totale)   |

-  33. Svolta a sinistra e imbocca **Via Vittorio Veneto**  
Circa 1 min 300 m  
41,8 km (totale)
  -  34. Alla rotonda prendi la **1a** uscita e imbocca **SS341** 94 m  
41,9 km (totale)
  -  35. Svolta a sinistra e imbocca **Via Andrea Costa**  
Circa 55 sec 110 m  
42,0 km (totale)
-  Via Andrea Costa, Gallarate VA, Italia

Queste indicazioni stradali servono solo per pianificare il viaggio. Le condizioni stradali e di esercizio potrebbero differire dai risultati delle mappe a causa di lavori in corso, traffico, meteo o altri eventi. Pianifica il tuo percorso considerando questi fattori. Rispetta la segnaletica stradale.

Map data ©2013 Google

Le indicazioni stradali erano errate? Cerca il tuo percorso su [maps.google.com](https://maps.google.com) e fai clic su "Segnala un problema" in basso a sinistra.