














	1. Procedi in direzione <b>nord</b> da <b>Via Cesare Giulio Veratti</b> verso <b>Via Indipendenza</b>	91 m 91 m (totale)
	2. Prendi la 1a a destra e imbocca <b>Piazza Cesare Beccaria</b>	32 m 120 m (totale)
	3. <b>Piazza Cesare Beccaria</b> svolta leggermente a sinistra e diventa <b>Via Vetera</b>	160 m 280 m (totale)
	4. Svolta a sinistra e imbocca <b>Via Morazzone</b>	170 m 450 m (totale)
	5. Svolta a destra per rimanere su <b>Via Morazzone</b>	69 m 500 m (totale)
	6. Continua su <b>Via Giuseppe Vincenzo Walder</b> Circa 53 sec	350 m 850 m (totale)
	7. Continua su <b>Piazza Ventisei Maggio</b>	100 m 1,0 km (totale)
	8. Svolta a destra e imbocca <b>SS233</b> Circa 55 sec	300 m 1,3 km (totale)
	9. Svolta leggermente a destra per rimanere su <b>SS233</b>	300 m 1,6 km (totale)
	10. Svolta a sinistra per rimanere su <b>SS233</b> Circa 1 min	450 m 2,1 km (totale)
	11. Svolta a sinistra e imbocca <b>SS233/SS341</b> Circa 1 min	550 m 2,6 km (totale)
	12. Continua su <b>Via Autostrada</b> Circa 2 min	1,8 km 4,4 km (totale)
	13. Continua su <b>Raccordo Autostradale Gazzada -Varese</b>	300 m 4,8 km (totale)
	14. Continua su <b>A8</b> <b>Strada a pedaggio parziale</b> Circa 8 min	14,6 km 19,3 km (totale)
	15. Prendi l'uscita <b>Gallarate</b> <b>Strada a pedaggio</b>	450 m 19,8 km (totale)
	16. Alla rotonda prendi la <b>2a</b> uscita e imbocca <b>Via XXIV Maggio</b>	230 m 20,0 km (totale)
	17. Continua su <b>Via Vittorio Veneto</b> Circa 1 min	550 m 20,6 km (totale)
	18. Alla rotonda prendi la <b>1a</b> uscita e imbocca <b>SS341</b>	94 m 20,6 km (totale)
	19. Svolta a sinistra e imbocca <b>Via Andrea Costa</b> Circa 55 sec	110 m 20,8 km (totale)
	<b>Via Andrea Costa, Gallarate VA, Italia</b>	

Queste indicazioni stradali servono solo per pianificare il viaggio. Le condizioni stradali e di esercizio potrebbero differire dai risultati delle mappe a causa di lavori in corso, traffico, meteo o altri eventi. Pianifica il tuo percorso considerando questi fattori. Rispetta la segnaletica stradale.

Map data ©2013 Google

Le indicazioni stradali erano errate? Cerca il tuo percorso su [maps.google.com](https://maps.google.com) e fai clic su "Segnala un problema" in basso a sinistra.